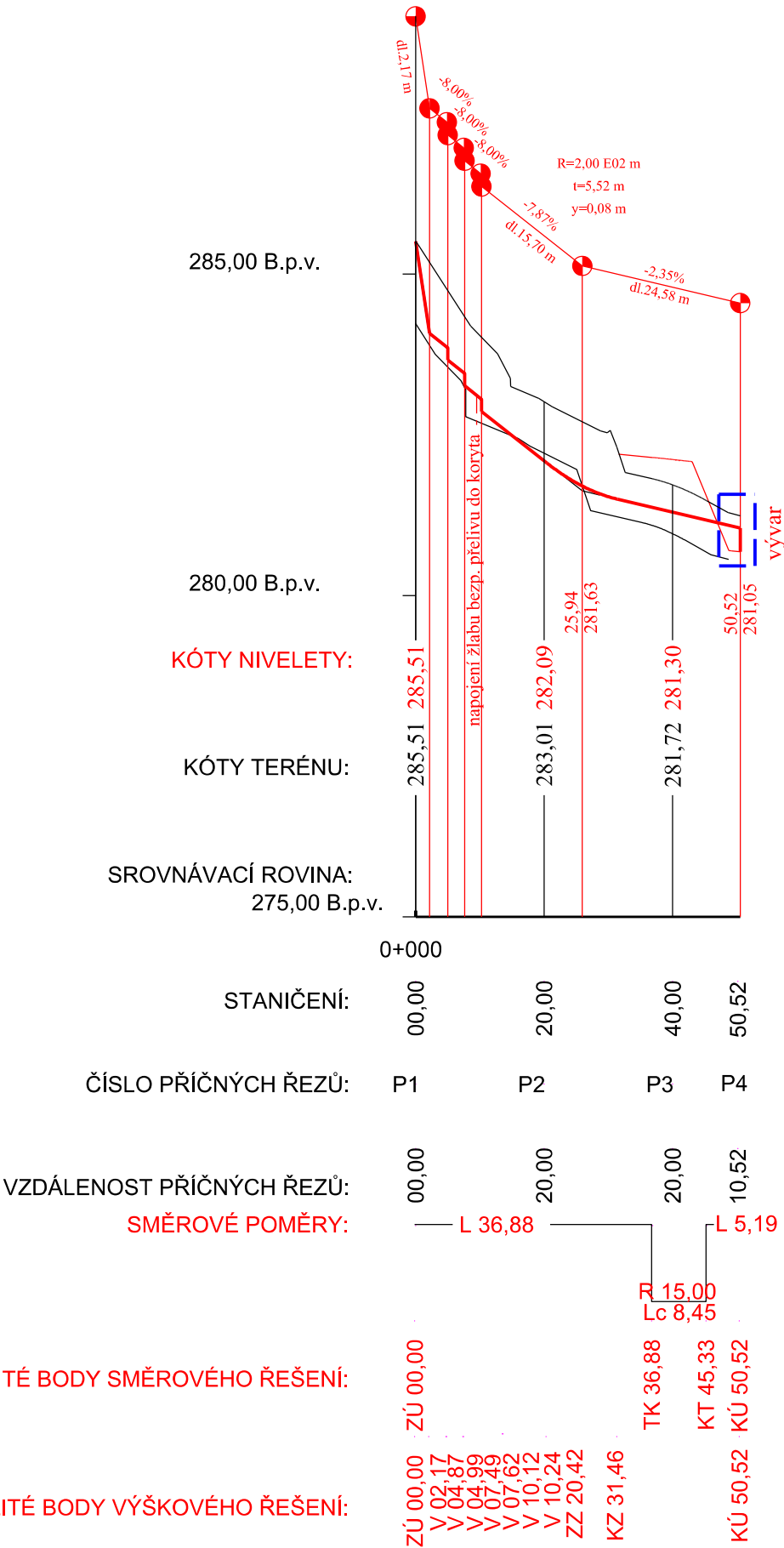




NÁZEV OBJEKTU	POLDR č.1
KATASTRÁLNÍ ÚZEMÍ	POLOM U HRANIC
DRUH POZEMKU	OSTATNÍ PLOCHA



# PODÉLNÝ PROFIL KORYTA BEZPEČNOSTNÍHO PŘELIVU

GEOCENTRUM, spol. s r.o. zeměměřická a projekční kancelář tř. Kosmonautů 1143/8B, 772 00 Olomouc zapsána u KS v Ostravě, oddíl C, vl. č. 5555		RAZÍTKO	 <b>GEOCENTRUM</b> spol. s r.o. zeměměřická a projekční kancelář, Olomouc	
AUTORIZOVANÝ INŽENÝR PRO STAVBY VODNÍHO HOSPODÁŘSTVÍ A KRAJINNÉHO INŽENÝRSTVÍ  ING. MICHAL NAJMAN				

Vedoucí projektant:	Ing. Alice Moravcová	 <b>GEOCENTRUM</b> spol. s r.o. zeměměřická a projekční kancelář, Olomouc		
Projektant:	Ing. Jan Kopal			
Kreslil:	Ing. Jan Kopal			
Kontroloval:	Ing. Michal Najman			
Kraj: Olomoucký	Obec: Polom	k. ú.: Polom u Hranic	ČÍS. SMLOUVY	111 005
Objednatel:	STÁTNÍ POZEMKOVÝ ÚŘAD, Krajský pozemkový úřad pro Olomoucký kraj, Pobočka Přerov		ČÍS. ZAKÁZKY	154/2011
Akce:  Komplexní pozemková úprava v k.ú. Polom u Hranic			DATUM	11/2013
			MĚŘÍTKO	1 : 1000/100
			SOUŘ. SYSTÉM	S - JTSK
			VÝŠKOVÝ SYSTÉM	Bpv
			FORMÁT	2 x A4
Název přílohy:	Dokumentace technického řešení Poldr č.1 <b>PODÉLNÝ PROFIL KORYTA BEZPEČNOSTNÍHO PŘELIVU</b>		ČÍS. SOUPRAVY	ČÍS. PŘÍLOHY  <b>2.3.2.3.3</b>